

## 3.8. Produtos e Atrativos Turísticos

### Introdução

Neste capítulo, os atrativos turísticos da Costa das Baleias são identificados e classificados segundo uma metodologia formulada especialmente para esse fim. A base conceitual utilizada foi a da EMBRATUR, em sua “Metodologia do Inventário da Oferta Turística”.

A primeira parte do capítulo apresenta o marco teórico da EMBRATUR para inventário e análise dos atrativos potenciais e efetivos de uma região, tendo como objetivo definir as potencialidades de uma destinação para o desenvolvimento do turismo. Parte-se da visão de que os atrativos compõem a base principal do turismo de uma determinada região.

A análise dos produtos e atrativos turísticos da Costa das Baleias se inicia com um panorama da **situação atual** dos atrativos turísticos. São apresentados os **atrativos efetivos**, responsáveis pelos fluxos turísticos já existentes nos municípios que compõem a zona turística. Os atrativos são classificados e analisados segundo a categoria à qual pertencem, de modo que se possa ter uma visão das características principais da região que atualmente vêm sendo desenvolvidas para fins turísticos. Também são levantados e analisados os produtos turísticos atualmente formatados para a Costa das Baleias, tema que é aprofundado no Cap. 3.9 – Qualidade da Oferta Turística.

Em seguida, é feita uma análise da possível **situação futura** dos produtos e atrativos turísticos na Costa das Baleias, caso o potencial latente da região seja desenvolvido. Para tanto, segue-se a mesma estrutura utilizada para a situação atual, tendo como base os **atrativos potenciais**.

A análise da situação atual em conjunto com a situação futura proporciona uma visão mais clara das vocações turísticas da região, permitindo que sejam centrados esforços nas vertentes em que a Costa das Baleias apresenta maior potencialidade e diferenças competitivas em relação a outras regiões.

### Metodologia

#### Marco Teórico – EMBRATUR

*A Oferta Turística engloba tudo o que o local de destino tem a oferecer aos turistas atuais e potenciais.*

*Portanto, a Oferta Turística é representada pela gama de atrativos turísticos, assim como bens e serviços que provavelmente induzirão as pessoas a visitarem especificamente um país, região ou cidade.*

Por Atrativos Turísticos entende-se todo o lugar, objeto ou acontecimento de interesse turístico que motiva o deslocamento de grupos humanos para conhecê-los.

Os atrativos turísticos apresentam-se em 5 categorias:

**Naturais:** Consistem em montanhas (picos / cumes, serras, montes / morros / colinas etc); planaltos e planícies (chapadas / tabuleiros, patamares, pedras tabulares, vales, rochedos etc); costas ou litoral (praias, restingas, mangues, baías / enseadas, sacos, cabos e pontas, falésias / barreiras, dunas etc); terras insulares (ilhas, arquipélagos, recifes / atol); hidrografia (rios, lagos / lagoas, praias fluviais / lacustres); pântanos; quedas d'água; fontes hidrominerais e / ou termais; parques e reservas de fauna e flora (nacional, estadual, municipal); grutas / cavernas / furnas; áreas de caça e pesca.

**Histórico-Culturais:** Esta categoria engloba monumentos (arquitetura civil, religiosa / funerária, industrial / agrícola, militar; ruínas; esculturas; pinturas; outros legados); sítios (históricos e científicos); instituições culturais de estudo, pesquisa e lazer (museus, bibliotecas, arquivos, institutos históricos e geográficos).

**Manifestações e Usos Tradicionais e Populares:** Consistem em festas, comemorações e atividades (religiosas, populares e folclóricas, cívicas); gastronomia típica (salgados, doces, frutas / sucos / bebidas); artesanato; feiras e mercados.

**Realizações Técnicas e Científicas Contemporâneas:** Exploração de minério; exploração agrícola e pastoril; exploração industrial; obras de arte e técnica; centros científicos e técnicos.

**Acontecimentos Programados:** Congressos e convenções; feiras e exposições; realizações diversas (desportivas, artísticas / culturais, sociais / assistenciais, gastronômicas / de produtos etc).

A esses Atrativos Turísticos devemos agregar o uso que o turista faz nos mesmos, ou seja, as Atividades Turísticas. Efetivamente, para que aconteça o turismo é preciso que o consumidor – turista – realize determinadas atividades que são o objetivo de sua viagem e a razão pela qual torna-se necessário que lhe sejam prestados serviços turísticos. Esses só existem para que possam ocorrer as atividades turísticas.

Os equipamentos e instalações turísticas têm sua construção justificada somente naqueles locais privilegiados cujas características especiais, convenientemente exploradas, podem gerar atividades turísticas. Isto equivale a dizer que o atrativo turístico é a matéria-prima da atividade turística.

Equipamentos e Serviços Turísticos representam o conjunto de edificações, de instalações e de serviços indispensáveis ao desenvolvimento da atividade turística. Compreendem os meios de hospedagem, serviços de alimentação, de entretenimento, de agenciamento, de informação e outros serviços.

Infra-estrutura de Apoio Turístico é o conjunto de obras e instalações de estrutura física da base, que criam condições para o desenvolvimento de uma unidade turística, tais como:

*sistema de transportes, de comunicações, serviços urbanos (água, luz, esgoto, limpeza pública) etc.*<sup>1</sup>

### Sistema de Classificação

A classificação dos atrativos tomou como base o sistema de classificação proposto pela EMBRATUR, com algumas modificações dos critérios e materiais utilizados, elaborados especificamente para este trabalho de maneira mais simplificada que o sistema da EMBRATUR.

Foram coletados dados de fontes secundárias sobre todos os atrativos, que deram indicações iniciais sobre as características de cada um, com relação a sua atratividade e infra-estrutura. Posteriormente, todos os atrativos turísticos analisados foram objeto de uma visita técnica, durante a qual foi preenchida uma ficha de avaliação. A ficha serviu como base para a análise, pontuação e classificação dos atrativos.

A primeira separação realizada criou o grupo dos atrativos potencias e efetivos. Logo no início da pesquisa de campo, foi observado que muitos atrativos não tinham estrutura adequada para a recepção do turista. Também não foi constatada com visitação sistemática em muitos deles. Definiu-se, portanto que os atrativos efetivos e potenciais fossem divididos da seguinte maneira:

- **Atrativos Turísticos Efetivos:** são os *produtos turísticos*, ou seja, atrativos formatados comercialmente, com distribuição estruturada, meios de divulgação, infra-estrutura mínima de recepção dos turistas e algum de grau de visitação sistemática.
- **Atrativos Turísticos Potenciais:** não possuem infra-estrutura para receber o turista, e também não possuem meios de divulgação estruturados, que permitam sua inserção no mercado, embora possuam determinado grau de atratividade.

Feita a primeira classificação, os atrativos foram analisados segundo oito itens, considerados como essenciais na determinação da atratividade relativa de cada um. As notas dadas aos atrativos para cada item variam de zero a cinco.

- **Acessibilidade:** Este item leva analisa o conforto do deslocamento (meios de transporte e condições das vias de acesso); o tempo de deslocamento; a facilidade de acesso (sinalização eficiente, utilização de vias familiares, esforço despendido para atingir o local) e a sensação do trajeto (entorno, apelo paisagístico etc).
- **Infra-estrutura:** Considera os equipamentos do receptivo turístico, aspectos do lixo (lixeiras, coleta e varrição); telecomunicações (telefones públicos, cobertura de celular); saneamento básico (distribuição de água e coleta de esgoto) e segurança do turista no local.
- **Escala:** Identifica a localização geográfica da demanda que o atrativo atrai, sendo: 2=local, 3=regional, 4=nacional e 5=internacional.
- **Beleza:** Neste quesito é avaliada subjetivamente a beleza do atrativo e do local onde este se encontra. Mesmo sendo um item de delicada avaliação, algumas conclusões podem ser tiradas quando os atrativos são analisados em conjunto.

---

<sup>1</sup> EMBRATUR, 1983; pp. 7-13.

- **Características Culturais / Históricas / Sociais / Ambientais:** Identifica a importância histórico-cultural do atrativo; sua originalidade e a hospitalidade manifestada pela comunidade local.
- **Apoio do Poder Público e Importância para a Comunidade:** Avalia a importância do atrativo pelos pontos de vista do poder público e da comunidade local e as ações desenvolvidas em prol deste atrativo. A valorização local do atrativo garante que essas ações para sua conservação serão desenvolvidas.
- **Sazonalidade:** Este item avalia as características do atrativo com relação à sua visitação ao longo do ano, indicando as variações do fluxo de visitantes: 1=fluxo pontual em alta temporada; 2=fluxo pontual em baixa temporada; 3=um período de férias<sup>2</sup>; 4=dois períodos de férias; e 5=ano todo.
- **Condições de Preservação** (do patrimônio histórico e ambiente natural): Avalia a situação na qual o patrimônio histórico e o ambiental se encontram.

As notas dadas aos atrativos indicam os seguintes parâmetros de avaliação:

Tabela 3.8.1 – Parâmetro de Avaliação

| Nota Numérica | Qualificação      |
|---------------|-------------------|
| 0             | Inexistente/Vazio |
| 1             | Ruim              |
| 2             | Fraco             |
| 3             | Regular           |
| 4             | Bom               |
| 5             | Excelente         |

Elaboração: FGV 2002

Para cada quesito acima foi estimado um **peso relativo**, ou seja, a sua importância perante os demais. O peso relativo dado a cada item variou de **1 a 3**, de acordo com a avaliação dos pesquisadores quanto à importância de cada item na determinação da qualidade de um atrativo turístico. Dessa forma, alguns critérios foram considerados mais importantes para efeitos de classificação.

A nota de um atrativo referente a cada critério foi multiplicada pelo seu respectivo peso relativo, chegando-se a um resultado parcial. A soma de todos os produtos auferidos por esse método deu origem ao resultado final, isto é, a pontuação total daquele atrativo turístico.

Considerando as diferenças entre atrativos efetivos e potenciais, a análise levou em conta diferentes critérios para cada um desses tipos, procurando-se com isso evitar distorções na avaliação. Enquanto os atrativos efetivos foram avaliados com relação a todos os quesitos, os potenciais foram avaliados somente com relação aos quesitos de acessibilidade, beleza e características culturais / históricas / sociais / ambientais. Esses quesitos não dependem ou não

<sup>2</sup> Tipicamente, os períodos de férias no Brasil são Junho / Julho e Dezembro / Janeiro.

são influenciados diretamente pelo fato de o atrativo ser formatado comercialmente e possuir fluxo turístico sistemático.

Os pesos relativos aplicados aos quesitos para os atrativos efetivos e potenciais estão listados na Tabela 3.8.2:

Tabela 3.8.2 – Peso dos Quesitos de Avaliação

|  | Atrativos |            |
|--|-----------|------------|
|  | Efetivos  | Potenciais |
| Acessibilidade   | 2         | 0          |
| Infra-estrutura  | 2         | 0          |
| Escala   | 1         | 0          |
| Beleza   | 3         | 3          |
| Características Culturais, Históricas, Sociais ou Ambientais | 3         | 3          |
| Apoio do Poder Público e Importância para a Comunidade       | 1         | 0          |
| Condições de Preservação                                     | 2         | 0          |
| Sazonalidade   | 2         | 0          |

Elaboração: FGV 2002

## Apresentação dos Atrativos

### Situação Atual

Nesta parte são avaliados os atrativos e produtos turísticos existentes e estruturados, responsáveis pela atividade turística atualmente desenvolvida na Costa das Baleias. Parte-se da premissa que o turismo ainda está em fase de desenvolvimento em grande parte da Costa das Baleias e que o estágio atual da atividade está baseada nos atrativos já estruturados. Assim, com base na análise dos atrativos efetivos face aos atrativos potenciais, pode-se ter indicações para a previsão da demanda futura na zona turística, quando os atrativos potenciais estiverem consolidados.

### Atrativos Efetivos

A Tabela 3.8.3 apresenta os atrativos efetivos dos municípios da Costa das Baleias, de acordo com o município onde está localizado e sua categoria. Os atrativos são organizados segundo a nota total, obtida de acordo com o procedimento explicado acima:

Tabela 3.8.3 – Atrativos Turísticos Efetivos por Categoria (Notas) – Costa das Baleias

| <b>Prado</b>   | <b>2622</b> |
|--|-------------|
| <i>Natural</i>   | <b>1892</b> |
| Praia de Cumuruxatiba  | 67          |
| Barra do Cahy  | 67          |
| Praia do Tororão   | 66          |
| Praia da Paixão  | 66          |
| Praia do Rio do Peixe  | 65          |
| Praia Dois Irmãos  | 63          |
| Praia do Segredo   | 63          |
| Praia das Ostras   | 63          |
| Parque Nacional do Monte Pascoal                                       | 62          |
| Praia de Guaratiba   | 62          |
| Praia do Calambrião  | 61          |
| Praia da Ponta do Moreira  | 61          |
| Praia da Japará Grande   | 61          |
| Praia da Areia Preta   | 61          |
| Praia Imbassuaba   | 61          |
| Praia da Japará Mirim  | 61          |
| Praia do Viçosa  | 61          |
| Recife do Mato Grosso  | 60          |
| Recifes dos Itacolomis   | 60          |
| Ponta de Corumbau  | 60          |
| Recife dos Pataxós   | 60          |
| Praia do Farol - Prado   | 59          |
| Ilha da Alegria  | 59          |
| Praia Novo Prado   | 59          |
| Praia da Lagoa Grande  | 59          |
| Recife das Guaratibas  | 58          |
| Praia da Lagoa Pequena   | 58          |
| Manguezais de Prado  | 58          |
| Balneário Praia de Guaratiba   | 58          |
| Observação de baleias e tartarugas em Prado                            | 58          |
| Praia da Barra do Rio Jucuruçu   | 55          |
| <i>Manifestações Culturais e Folclóricas</i>                           | <b>329</b>  |
| Artesanato Típico de Prado   | 54          |
| Festa de Mouros e Cristãos   | 49          |
| Marujada   | 46          |
| Festa do Divino em Prado   | 45          |
| Festa de Santo Antônio   | 45          |
| Festa de São Pedro em Prado  | 45          |
| Festa de São Sebastião em Prado  | 45          |
| <i>Acontecimentos Programados</i>                                      | <b>177</b>  |
| Vaquejada  | 46          |
| Carnaval de Prado  | 45          |
| Festa do Regaço  | 45          |
| Garota Verão   | 41          |
| <i>Histórico-Cultural</i>  | <b>169</b>  |
| Beco das Garrafas  | 60          |
| Casario Antigo e Igreja Matriz   | 57          |
| Casa de Cultura Miguel Falabella                                       | 52          |
| <i>Técnico-Científico</i>  | <b>55</b>   |
| NEAM - Núcleo de Educação Ambiental e Difusão de Práticas Sustentáveis | 55          |

Tabela 3.8.3 – Atrativos Turísticos Efetivos por Categoria (Notas) – Costa das Baleias (Continuação)

|  |             |
|--|-------------|
| <b>Caravelas</b>                             | <b>1312</b> |
| <i>Natural</i>                               | <b>586</b>  |
| PARNAM Abrolhos                              | 68          |
| Mergulho na Costa de Caravelas               | 63          |
| Observação das Baleias Jubarte em Caravelas  | 62          |
| Parcel das Paredes                           | 59          |
| Rio Caravelas                                | 59          |
| Manguezais de Caravelas                      | 58          |
| Praia de Iemanjá                             | 55          |
| Praia do Quitongo                            | 54          |
| Praia de Grauçá                              | 54          |
| Praia da Barra de Caravelas                  | 54          |
| <i>Manifestações Culturais e Folclóricas</i> | <b>339</b>  |
| Gastronomia Típica de Caravelas              | 55          |
| Artesanato Típico de Caravelas               | 54          |
| Carnaval Tradicional                         | 50          |
| Festa de São Sebastião em Caravelas          | 45          |
| Festas Juninas                               | 45          |
| Grupo de Capoeira                            | 45          |
| Festa de São Benedito em Caravelas           | 45          |
| <i>Histórico-Cultural</i>                    | <b>242</b>  |
| Igreja Matriz de Santo Antônio               | 64          |
| Casario Colonial do Centro de Caravelas      | 62          |
| Igreja de Santa Efigênia                     | 62          |
| Distrito de Ponta de Areia                   | 54          |
| <i>Acontecimentos Programados</i>            | <b>90</b>   |
| Festival do Reggae                           | 45          |
| Festival da Baleia Jubarte                   | 45          |
| <i>Técnico-Científico</i>                    | <b>55</b>   |
| Sede do Projeto Baleias Jubarte              | 55          |
| <b>Alcobaça</b>                              | <b>1200</b> |
| <i>Natural</i>                               | <b>630</b>  |
| Mergulho em Alcobaça                         | 63          |
| Observação das Baleias Jubarte em Alcobaça   | 62          |
| Passeios Marítimos                           | 60          |
| Praia de Alcobaça                            | 59          |
| Praia do Farol - Alcobaça                    | 57          |
| Recife das Timbebas                          | 57          |
| Recife das Areias                            | 57          |
| Praia da Barra do Itanhém                    | 55          |
| Praia do Zeloris                             | 54          |
| Praia do Coqueiro                            | 53          |
| Barra do Itanhém                             | 53          |
| <i>Manifestações Culturais e Folclóricas</i> | <b>367</b>  |
| Artesanato Típico de Alcobaça                | 52          |
| Festa de São Pedro em Alcobaça               | 45          |
| Capoeira                                     | 45          |
| Festa de Reis                                | 45          |
| Festa de São Sebastião - Mouros e Cristãos   | 45          |
| Maculelê                                     | 45          |
| Festa de São Bernardo                        | 45          |
| Festa de São Benedito em Alcobaça            | 45          |

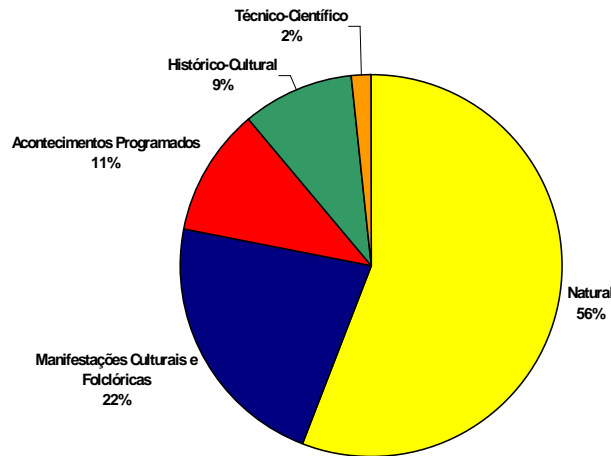
Tabela 3.8.3 – Atrativos Turísticos Efetivos por Categoria (Notas) – Costa das Baleias (Continuação)

|   |            |
|---|------------|
| <i>Histórico-Cultural</i>                           | <b>157</b> |
| Igreja Matriz de São Bernardo e Cacimba do Conselho | 54         |
| Casa de Cultura de Alcobaça                         | 52         |
| Casas e sobrados do centro de Alcobaça              | 51         |
| <i>Acontecimentos Programados</i>                   | <b>46</b>  |
| Torneio de Pesca                                    | 46         |
| <b>Nova Viçosa</b>                                  | <b>946</b> |
| <i>Natural</i>                                      | <b>592</b> |
| Recifes e Ilha de Coroa Vermelha                    | 60         |
| Barra Velha - Ilha da Cassumba                      | 58         |
| Manguezal de Nova Viçosa                            | 58         |
| Praia do Sabacuí                                    | 56         |
| Praia do Pau Fincado                                | 54         |
| Praia da Costa do Atlântico                         | 54         |
| Praia do Lugar Comum                                | 54         |
| Rio Peruípe   | 51         |
| Praia de Pontal da Barra                            | 49         |
| Pesca Submarina                                     | 49         |
| Pesca artesanal e esportiva                         | 49         |
| <i>Acontecimentos Programados</i>                   | <b>260</b> |
| Festa Marítima "São Pedro"                          | 45         |
| Luau da Barraca                                     | 45         |
| Forró do Asfalto                                    | 45         |
| Festa da Baleia Jubarte                             | 45         |
| Arrastão com trio elétrico na praia                 | 40         |
| Bloco dos Índios                                    | 40         |
| <i>Manifestações Culturais e Folclóricas</i>        | <b>52</b>  |
| Artesanato Típico de Nova Viçosa                    | 52         |
| <i>Histórico-Cultural</i>                           | <b>42</b>  |
| Centro Histórico de Nova Viçosa                     | 42         |
| <b>Mucuri</b>                                       | <b>312</b> |
| <i>Natural</i>                                      | <b>165</b> |
| Passarela Ecológica Gigica                          | 58         |
| Praia da Vila                                       | 54         |
| Praia da Barra do Rio Mucuri                        | 53         |
| <i>Manifestações Culturais e Folclóricas</i>        | <b>147</b> |
| Artesanato de Mucuri                                | 52         |
| Carnaval de Mucuri                                  | 50         |
| Festa do Peroá                                      | 45         |

Fonte: FGV 2002

## Percentual de Atrativos por Categoria

Gráfico 3.8.1 – Atrativos Efetivos por Categoria (Total) – Costa das Baleias



Fonte: FGV 2002

A análise do número de atrativos por categoria na Costa das Baleias, ilustrado no Gráfico 3.8.1, permite a conclusão de que a atratividade da zona turística deve-se primordialmente a seus atrativos naturais e atividades turísticas que são desenvolvidas com base no cenário natural oferecido pela região. As manifestações culturais e folclóricas vêm logo em seguida em importância, com cerca de 23% do número total de atrativos. A presença de atrativos desse tipo, mesmo não compondo o principal fator de atratividade da região, complementam a experiência turística e criam diferenças ao produto turístico. Há uma tendência atual de muitos segmentos da demanda turística valorizarem viagens em que possam desenvolver atividades variadas, mesmo que a motivação principal da viagem seja um grupo específico de atrativos de uma única categoria. O atrativo turístico que mais se destaca na Costa das Baleias é o Parque Nacional Marinho de Abrolhos.

### Ranking de Atrativos por Categoria (por nota)

Esta parte pretende indicar os atrativos mais significativos dentro de cada categoria, responsáveis por grande parte da atratividade dos municípios em análise. Como base para a análise são utilizadas as notas auferidas por cada atrativo. As principais categorias da zona turística são destacadas (tipicamente 4 categorias-destaque) e, dentro de cada categoria, os principais atrativos.

A identificação dos principais atrativos efetivos fornece indicações aos planejadores e gestores do turismo na região para a concentração de esforços, fazendo com que as estratégias e ações sejam definidas com base no conhecimento dos elementos que representam a essência da atratividade de cada município e da zona turística como um todo.

Tabela 3.8.4 – Principais Atrativos Efetivos – Categoria Histórico-Cultural (Nota)

|  |           |    |
|--|-----------|----|
| <i>Igreja Matriz de Santo Antônio</i>          | Caravelas | 64 |
| <i>Casario Colonial do Centro de Caravelas</i> | Caravelas | 62 |
| <i>Igreja de Santa Efigênia</i>                | Caravelas | 62 |
| <i>Beco das Garrafas</i>                       | Prado     | 60 |
| <i>Casario Antigo e Igreja Matriz</i>          | Prado     | 57 |

Fonte: FGV 2002

Dentre os atrativos *histórico-culturais*, destaca-se o centro histórico de Caravelas, um conjunto ainda bem conservado composto por casas coloniais, a Igreja Matriz de Santo Antônio, a Igreja de Santa Efigênia, com imagens sacras dos séculos XVII e XVIII, e os casarões da Rua Barão de Rio Branco, da época do auge econômico da cidade. Essas casas em estilo neoclássico são da segunda metade do século XIX, época na qual Caravelas se tornou um entreposto comercial da produção mineira e do sul da Bahia de café, exportada através de seu porto.

Em Prado, destacam-se o Beco das Garrafas, o casario colonial e a Igreja Matriz.

Tabela 3.8.5 – Principais Atrativos Efetivos – Categoria Acontecimentos Programados (Nota)

|                                   |             |    |
|-----------------------------------|-------------|----|
| <i>Torneio de Pesca</i>           | Alcobaça    | 46 |
| <i>Vaquejada</i>                  | Prado       | 46 |
| <i>Carnaval de Prado</i>          | Prado       | 45 |
| <i>Luau da Barraca</i>            | Nova Viçosa | 45 |
| <i>Forró do Asfalto</i>           | Nova Viçosa | 45 |
| <i>Festival do Reggae</i>         | Caravelas   | 45 |
| <i>Festival da Baleia Jubarte</i> | Caravelas   | 45 |
| <i>Festa Marítima "São Pedro"</i> | Nova Viçosa | 45 |
| <i>Festa do Regaço</i>            | Prado       | 45 |
| <i>Festa da Baleia Jubarte</i>    | Nova Viçosa | 45 |

Fonte: FGV 2002

Dentre os atrativos inseridos na *categoria acontecimentos* programados destaca-se o Torneio de Pesca que acontece no município de Alcobaça. No município de Prado destacam-se a Vaquejada, o Carnaval de Prado e a Festa do Regaço. O Luau da Barra, o Forró do Asfalto, a Festa Marítima “São Pedro” e o Festival da Baleia Jubarte aparecem como importantes acontecimentos do município de Nova Viçosa. O Festival da Baleia Jubarte está incluído entre as atividades ecoturísticas que acontecem durante o mês de julho e envolve turistas, veranistas e a população local. Por fim, Caravelas é sede de dois festivais importantes, que são o Festival do Reggae que ocorre no mês de janeiro no distrito de Barra de Caravelas e o Festival da Baleia Jubarte, esse último ocorre no centro da cidade e conta com atividades culturais, seminários, debates, exposição da ONG Instituto Baleia Jubarte.

Tabela 3.8.6 – Principais Atrativos Efetivos – Categoria Manifestações Culturais (Nota)

|   |             |    |
|---|-------------|----|
| <i>Gastronomia Típica de Caravelas</i>  | Caravelas   | 55 |
| <i>Artesanato Típico de Prado</i>       | Prado       | 54 |
| <i>Artesanato Típico de Caravelas</i>   | Caravelas   | 54 |
| <i>Artesanato de Mucuri</i>             | Mucuri      | 52 |
| <i>Artesanato Típico de Nova Viçosa</i> | Nova Viçosa | 52 |
| <i>Artesanato Típico de Alcobaça</i>    | Alcobaça    | 52 |

Fonte: FGV 2002

Na categoria de *manifestações culturais*, destacam-se a gastronomia típica de Caravelas e as diversas manifestações de artesanato presentes na região. Em Caravelas, por exemplo, são produzidas bijuterias em conchas e madeira com motivos marinhos, dentre os quais a baleia jubarte, importante símbolo da região.

Tabela 3.8.7 – Principais Atrativos Efetivos – Categoria Natural (Nota)

|                              |           |    |
|------------------------------|-----------|----|
| <i>PARNAM Abrolhos</i>       | Caravelas | 68 |
| <i>Barra do Cahy</i>         | Prado     | 67 |
| <i>Praia de Cumuruxatiba</i> | Prado     | 67 |
| <i>Praia da Paixão</i>       | Prado     | 66 |
| <i>Praia do Tororão</i>      | Prado     | 66 |

Fonte: FGV 2002

Os *atrativos naturais* constituem o grande diferencial da Costa das Baleias, e, dentre eles, o Parque Nacional Marinho de Abrolhos é certamente o maior destaque. Criado em 1983 foi o primeiro parque nacional marinho do Brasil e localiza-se em mar territorial brasileiro, a 70 km de distância da costa. O parque foi criado com a intenção de preservar e conservar a riquíssima vida marinha presente dentro dos seus 157 km de perímetro, ao redor das cinco ilhas que compõem o arquipélago.

A região possui o maior banco de corais do Atlântico Sul. São mais de dezoito espécies, sendo que sete delas só existem no Brasil e uma delas, a *Musismilia braziliensis*, é endêmica do litoral sul do Estado da Bahia. O número de peixes e outras espécies marinhas também é um diferencial, havendo também aves marinhas, como os atobás. As baleias Jubarte migram entre os meses de junho a novembro para reprodução no litoral sul do Estado da Bahia, fugindo do inverno antártico.

Por tudo isso a região do PARNAM de Abrolhos é ideal para atividades de ecoturismo como a observação de Baleias e o mergulho. São recebidos cerca de 18.000 visitantes por ano, responsáveis por grande parte da ocupação dos meios de hospedagem de municípios como Caravelas, onde a oferta de serviços está concentrada, e Alcobaça. Como a temporada de observação de baleias não coincide com o verão, os meios de hospedagem e outros prestadores de serviços turísticos sofrem menos os efeitos da sazonalidade, um dos grandes problemas enfrentados por outros destinos turísticos da costa do Estado da Bahia.

As praias também merecem destaque dentre os atrativos naturais, especialmente as localizadas na costa norte do município de Prado, onde se verifica a formação de falésias e barras de rios.

### Ranking de Municípios por Categoria (por nota)

Além dos principais atrativos em cada categoria, é pertinente analisar o total de pontos obtidos por município nessas categorias, identificando os municípios de maior destaque. As tabelas abaixo apresentam o ranking de municípios em cada categoria:

Tabela 3.8.8 – Ranking de Municípios – Atrativos Efetivos – Categoria Histórico-Cultural (Nota)

| Rank | Município   | Pontuação |
|------|-------------|-----------|
| 1    | Caravelas   | 242       |
| 2    | Prado       | 169       |
| 3    | Alcobaça    | 157       |
| 4    | Nova Viçosa | 42        |

Fonte: FGV 2002

Em relação aos atrativos efetivos, Caravelas é o grande destaque da *categoria histórico-cultural*, apesar de estar listado em terceiro lugar na Tabela 3.8.8. Isso decorre do centro histórico do município ter sido considerado, para efeito de análise, como um atrativo único, formado por um conjunto relativamente homogêneo e bem conservado de atrativos histórico-

culturais, o que amplia a atratividade do local, em relação a uma situação em que os atrativos estão isolados e com um entorno que destoa das características do patrimônio.

Prado destaca-se com o Beco das Garrafas, seu casario antigo e Igreja Matriz. Alcobaça, por sua vez, tem como destaque sua Casa de Cultura e a praça onde estão situadas a Igreja Matriz e a Cacimba do Conselho.

Tabela 3.8.9 - Ranking de Municípios – Atrativos Efetivos – Categoria Acontecimentos Programados (Nota)

| Rank | Município   | Pontuação |
|------|-------------|-----------|
| 1    | Nova Viçosa | 260       |
| 2    | Prado       | 177       |
| 3    | Caravelas   | 90        |
| 4    | Alcobaça    | 46        |

Fonte: FGV 2002

Como o grande destaque na categoria *acontecimentos programados* aparece Nova Viçosa, município que onde ocorrem acontecimentos como o Luau da Barra, o Forró do Asfalto, a Festa Marítima “São Pedro” e o Festival da Baleia Jubarte.

Tabela 3.8.10 - Ranking de Municípios – Atrativos Efetivos – Categoria Manifestações Culturais (Nota)

| Rank | Município   | Pontuação |
|------|-------------|-----------|
| 1    | Alcobaça    | 367       |
| 2    | Caravelas   | 339       |
| 3    | Prado       | 329       |
| 4    | Mucuri      | 147       |
| 5    | Nova Viçosa | 52        |

Fonte: FGV 2002

Em relação às manifestações culturais, Alcobaça, Caravelas e Prado são os destaques da Costa das Baleias. Algumas manifestações podem ser destacadas, como o artesanato típico, a Festa de Mouros e Cristãos e a Marujada. Em Alcobaça encontra-se o Maculelê e diversas festas com cunho religioso.

Tabela 3.8.11 - Ranking de Municípios – Atrativos Efetivos – Categoria Natural (Nota)

| Rank | Município   | Pontuação |
|------|-------------|-----------|
| 1    | Prado       | 1892      |
| 2    | Alcobaça    | 630       |
| 3    | Nova Viçosa | 592       |
| 4    | Caravelas   | 586       |
| 5    | Mucuri      | 165       |

Fonte: FGV 2002

Na categoria de atrativos naturais efetivos, Prado destaca-se em relação aos demais municípios em função do grande número de praias com formação de falésias e de grande beleza cênica. Alcobaça, Nova Viçosa e Caravelas vêm em um segundo patamar. O destaque desses municípios nessa categoria são o PARNAM de Abrolhos, o Rio Caravelas, os diversos manguezais preservados, as praias e as formações de recifes são os atrativos naturais efetivos principais. Mucuri possui menos destaque em função de não contar com praias de excepcional beleza cênica com estrutura para visitação. As praias da parte sul do município de Mucuri possuem grande potencial, mas ainda não são consideradas atrativos efetivos em função da grande dificuldade de acesso.

#### Análise dos Produtos Turísticos Atuais

Na tabela a seguir estão listados os produtos turísticos vendidos atualmente para a Costa das Baleias. A maior parte desses produtos é constituída por pacotes turísticos, que englobam hospedagem, transporte e outros serviços. Os pacotes são organizados por operadoras e agências de viagem, que captam turistas nacionais de outros estados e turistas internacionais.

Prado e Alcobaça destacam-se dentre os municípios analisados na questão dos produtos turísticos que são atualmente ofertados para a região. Os pacotes turísticos atualmente encontrados no mercado incluem praticamente com exclusividade esses dois municípios, já que neles se encontra a base de serviços de apoio à visitação ao Parque de Abrolhos e às atividades de mergulho que são praticadas pelos turistas.

Isso não quer dizer que os outros municípios da zona turística não possuam fluxos turísticos significativos, mas o perfil dos turistas é muito diferente e organiza suas viagens por conta própria, não consumindo produtos turísticos pré-formatados, como será analisado no capítulo 3.11 - Perfil do Turista.

Tabela 3.8.12 – Descrição de Alguns Produtos Turísticos Vendidos Atualmente na Costa das Baleias

| Localização                 | Pacote                          | Descrição   | Preço (R\$)*   |
|-----------------------------|---------------------------------|---|--|
| <b>Abrolhos</b>             | Mergulho em Abrolhos - 8 dias   | Transporte aéreo ida e volta, traslado em van nos trechos Porto Seguro / Caravelas / Porto Seguro, hospedagem com café da manhã no Hotel Marina Porto Abrolhos e seguro viagem, 03 dias de live aboard na embarcação Teimoso - durante o período embarcado estão inclusas todas as refeições e bebidas não alcoólicas. Para os mergulhadores scuba incluso cilindros, recargas, lastro e acompanhamento por Instrutor ou Dive Master. | Apto Duplo: R\$ 2.090,00 Apto Single R\$ 2.330,00 (Sem bilhete aéreo: Apto duplo: R\$ 1.360,00; Apto Single: 1.600,00) |
| <b>Abrolhos e Caravelas</b> | Mergulho liver/ lancha - 5 dias | Transporte aéreo ida e volta, traslado em van nos trechos Porto Seguro / Caravelas / Porto Seguro, hospedagem com café da manhã no Hotel Marina Porto Abrolhos e seguro viagem, Passeio a Ilha Cassumba, Passeio de lancha até Abrolhos e guias especializados em ecoturismo  | Apto duplo: R\$ 1.625,00; Apto Single: 1.82000   |

Fonte: FGV 2002

O Parque de Abrolhos é um destino conhecido e procurado por turistas nacionais e internacionais, constituindo o “cartão postal” da Costa das Baleias e beneficiando os demais municípios.

Convém portanto, entender a oferta de produtos turísticos semelhantes dentro do Brasil, já que a manutenção da competitividade da Costa das Baleias na captação de turistas depende do acompanhamento da evolução dos destinos concorrentes. Essa competitividade dependerá da manutenção dos diferenciais da região ou de preços competitivos em relação aos demais produtos oferecidos. A competitividade baseada em diferenciais de grande valor permite que sejam ofertados pacotes até mais caros que os concorrentes, que serão consumidos por nichos de mercado de maior poder aquisitivo e interesses específicos, que podem gerar mais impactos econômicos para os municípios visitados.

Na tabela a seguir estão descritos os pacotes e listados os preços de produtos turísticos concorrentes.

Tabela 3.8.13 – Descrição de Produtos Turísticos Concorrentes (origem São Paulo) – Costa das Baleias

| Localização   | Pacote   | Descrição  | Preço (R\$)  |
|---|--|--|--|
| <b>Fernando de Noronha</b>                                | 8 dias em Fernando de Noronha                                  | Trasporte aéreo ida e volta, traslado, 7 noites de hospedagem com café da manhã  | Apto Duplo: a partir de R\$ 1.748,00   |
| <b>Fernando de Noronha</b>                                | Mergulho em Fernando de Noronha - 5 dias                       | Inclui passagens aéreas São Paulo / Noronha / São Paulo com o grupo Varig com taxas de embarque, hospedagem em pousadas domiciliares, categoria 2 golfinhos (WC privativo, frigobar e ar-condicionado) com café da manhã, transfer in/out e caminhada histórica, 3 saídas de barco com 2 mergulhos cada (total 6 mergulhos), cilindros, cinto de lastro, acompanhamento de instrutores e dive masters e transfer pousada/pier/pousada, seguro de viagem. | Apto Duplo: R\$ 2.425,00<br>Apto Single R\$ 2.515,00 ( Sem bilhete aéreo: Apto duplo: R\$ 770,00; Apto Single: 860,00) |
| <b>Avistagem das Baleias Franca na Praia do Rosa</b>      | 4 noites na Praia do Rosa                                      | Passagens aéreas SP / Florianópolis / SP, traslados Aeroporto/Praia do Rosa/Aeroporto, 3 noites de hospedagem na Pousada Vida Sol e Mar com meia pensão, passeios citados no roteiro, guia e seguro viagem.  | Apto Duplo: 1.020,00; Apto Single: 1.120,00  |
| <b>Bonito</b>   | 5 dias em Bonito   | Inclui transporte aéreo ida e colta, traslado, 4 noites de hospedagem com café da manhã e 3 passeios   | Apto Duplo: a partir de R\$ 1.120,00   |
| <b>Fernando de Noronha e Natal</b>                        | 7 noites - 5 noites em Natal e 2 noites em Fernando de Noronha | Passagem aérea de ida e volta, hospedagem em pousada com apartamento duplo. Em Natal, city tour e passeio de buggy nas dunas fixas de Genipabú. Em Fernando de Noronha, traslado de chegada e saída, palestra de introdução a ilha e caminhada histórica.  | R\$ 1.398,00   |
| <b>Lençóis Maranhenses, São Luís e Delta do Parnaíba.</b> | 8 dias   | Passagem aérea, São Paulo/ São Luis/ São Paulo, hospedagem no Sofitel em São Luís, com café da manhã, visita a Barreirinhas, passeio de lancha descendo o rio preguiça, com parada em Vassouras, Mandacaru e Caburé, passeio de Toyota, lagoa azul, Tutóia, Barco até a cidade de Parnaíba, guia locais e seguro viagem  | Apto Duplo R\$ 1.826,00  |

Fonte: FGV 2002

## Situação Futura

Após a análise dos atrativos efetivos já desenvolvida, esta parte avalia os atrativos e produtos turísticos potenciais, partindo-se da premissa que o turismo ainda está em fase de desenvolvimento na maior parte da Costa das Baleias e que a evolução futura da demanda

dependerá da consolidação desses atrativos que no momento não são visitados principalmente por ausência de estrutura adequada para a recepção e/ou acesso dos turistas.

## Apresentação dos Atrativos

### **Atrativos Potenciais**

A Tabela 3.8.14 apresenta os atrativos potenciais de cada município, separados por categoria. Com base nas notas de cada atrativo, eles foram classificados, permitindo definir quais os principais destaques da zona turística. Para a definição da nota final do atrativo potencial, foi utilizada a metodologia de avaliação explicada no início do capítulo. Foram considerados os quesitos beleza e aspectos culturais, históricos, sociais e ambientais, não sendo considerados os itens relativos à visitação e estrutura de recepção, inexistente ou precária em todos os casos.

Tabela 3.8.14 – Atrativos Turísticos Potenciais por Categoria (Notas) – Costa das Baleias

|  |            |
|--|------------|
| <b>Prado</b>                                 | <b>508</b> |
| <i>Natural</i>                               | <b>278</b> |
| Parque Nacional do Descobrimento             | 33         |
| Rio Cahy                                     | 31         |
| Rio Corumbau                                 | 31         |
| Trilha para Itamaraju                        | 30         |
| Rio Jucuruçu                                 | 29         |
| Praia do Tauá                                | 25         |
| Areias Monazíticas                           | 25         |
| Praia de Pichani                             | 25         |
| Mangue do Rio Corumbau                       | 25         |
| Pesca Esportiva em Prado                     | 24         |
| <i>Manifestações Culturais e Folclóricas</i> | <b>101</b> |
| Corrida das Canoas                           | 27         |
| Gastronomia Típica de Prado                  | 26         |
| Festa de Iemanjá                             | 24         |
| Festa das Pastorinhas                        | 24         |
| <i>Histórico-Cultural</i>                    | <b>56</b>  |
| Navegação da Rota do Descobrimento           | 34         |
| Casa de Cultura de Prado                     | 22         |
| <i>Acontecimentos Programados</i>            | <b>51</b>  |
| Festival do Redescobrimento                  | 27         |
| Festa do Peão Boiadeiro                      | 24         |
| <i>Técnico-Científico</i>                    | <b>22</b>  |
| Agro-Turismo                                 | 22         |
| <b>Mucuri</b>                                | <b>455</b> |
| <i>Natural</i>                               | <b>431</b> |
| Praia dos Lençóis                            | 31         |
| Praia do Riacho Doce                         | 31         |
| Praia do Josuel                              | 31         |
| Praia da Cacimba do Padre                    | 31         |
| Praia de Costa Dourada                       | 31         |
| Praia do Sossego                             | 28         |
| Praia dos Coqueiros                          | 26         |
| Praia da Jacutinga                           | 26         |
| Praia da Barra                               | 26         |
| Praia de Malvinas / do Pôr do Sol            | 26         |
| Rio Coca Cola                                | 24         |
| Estuário do Rio Mucuri                       | 24         |
| Lagoa Bonita                                 | 24         |
| Lagoa do Furado                              | 24         |
| Passeios no Mangue                           | 24         |
| Projeto Verde                                | 24         |
| <i>Manifestações Culturais e Folclóricas</i> | <b>24</b>  |
| Centro Cultural Golfinho                     | 24         |

Tabela 3.8.12 – Atrativos Turísticos Potenciais por Categoria (Notas) – Costa das Baleias (Continuação)

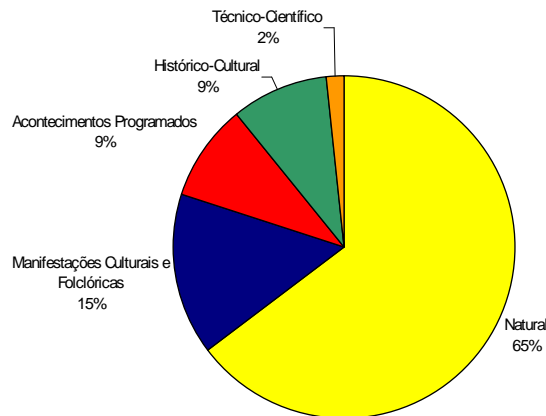
|   |            |
|---|------------|
| <b>Nova Viçosa</b>                                | <b>334</b> |
| <i>Natural</i>                                    | <b>151</b> |
| Recife Sebastião Gomes / Ilha Coroa da Barra      | 28         |
| Rio Pituauçu                                      | 27         |
| Rio do Pau Alto                                   | 27         |
| Praia de Barra Velha                              | 25         |
| Ilha das Ameixas                                  | 22         |
| Ilha das Perobas                                  | 22         |
| <i>Manifestações Culturais e Folclóricas</i>      | <b>72</b>  |
| Festa do Divino em Nova Viçosa                    | 24         |
| Gastronomia Típica de Nova Viçosa                 | 24         |
| Festa de São Sebastião em Nova Viçosa             | 24         |
| <i>Acontecimentos Programados</i>                 | <b>58</b>  |
| Observação de baleias e tartarugas em Nova Viçosa | 30         |
| Trilhas nas reminiscências de Mata Atlântica      | 28         |
| <i>Histórico-Cultural</i>                         | <b>53</b>  |
| Sítio Natura e Museu Frans Kracjberg              | 28         |
| Helvécia  | 25         |
| <b>Alcobaça</b>                                   | <b>279</b> |
| <i>Natural</i>                                    | <b>186</b> |
| Recife das Lixas                                  | 32         |
| Rio Itanhém                                       | 29         |
| Manguezais de Alcobaça                            | 27         |
| Rio Itanhetinga                                   | 25         |
| Fazenda Lagoa Encantada                           | 25         |
| Pesca Esportiva em Alcobaça                       | 24         |
| Trilha Ecológica da Minas Caixa                   | 24         |
| <i>Histórico-Cultural</i>                         | <b>47</b>  |
| Casarões Seculares                                | 25         |
| Prédio da Cadeia Pública                          | 22         |
| <i>Manifestações Culturais e Folclóricas</i>      | <b>46</b>  |
| Dança Afro-Indígena                               | 25         |
| Grupos de Teatro Amador                           | 21         |
| <b>Caravelas</b>                                  | <b>142</b> |
| <i>Natural</i>                                    | <b>82</b>  |
| Ilha da Cassumba                                  | 29         |
| Praia de Ponta da Baleia                          | 28         |
| Praia Pontal do Sul                               | 25         |
| <i>Acontecimentos Programados</i>                 | <b>60</b>  |
| Trekking da Barra Velha                           | 30         |
| Trekking da Barra Nova                            | 30         |

Fonte: FGV 2002

### Percentual de Atrativos por Categoria

O gráfico a seguir indica a natureza dos atrativos potenciais inventariados na Costa das Baleias, fornecendo indícios sobre as possibilidades de constituição de novos atrativos e sobre a essência turística da área de planejamento:

Gráfico 3.8.2 – Atrativos Potenciais por Categoria (Total) – Costa das Baleias



Fonte: FGV 2002

No que diz respeito aos atrativos potenciais, percebe-se pelo Gráfico 3.8.2 que ainda há um amplo potencial natural e de manifestações culturais a ser desenvolvido na Costa das Baleias.

Há uma clara predominância de atrativos naturais potenciais. Como o turismo nessa zona turística já é relacionado intimamente com o ecoturismo e atrativos baseados nos aspectos naturais da região, verifica-se que o desenvolvimento de novos atrativos manteria a identidade já consolidada e adicionaria novos fatores de atratividade ao perfil de turista que já visita a região, considerando a motivação principal da viagem como base para a análise. O desenvolvimento de novos atrativos aumentaria a competitividade dos municípios como destinos turísticos e possibilitaria o aumento do fluxo total de turistas.

### Ranking de Atrativos por Categoria (por nota)

As tabelas abaixo (Tabela 3.8.15, Tabela 3.8.17 e Tabela 3.8.18) apresentam os atrativos potenciais avaliados que mais se destacaram em cada categoria:

Tabela 3.8.15 – Principais Atrativos Potenciais – Categoria Histórico-Cultural (Nota)

|   |             |    |
|---|-------------|----|
| <i>Navegação da Rota do Descobrimento</i>   |             |    |
|   | Prado       | 34 |
| <i>Sítio Natura e Museu Frans Kracjberg</i> |             |    |
|   | Nova Viçosa | 28 |
| <i>Casarões Seculares</i>                   |             |    |
|   | Alcobaça    | 25 |
| <i>Helvécia</i>                             |             |    |
|   | Nova Viçosa | 25 |
| <i>Casa de Cultura de Prado</i>             |             |    |
|   | Prado       | 22 |
| <i>Prédio da Cadeia Pública</i>             |             |    |
|   | Alcobaça    | 22 |

Fonte: FGV 2002

Dentre os atrativos potenciais de caráter *histórico-cultural*, destacam-se a Navegação da Rota do Descobrimento em Prado e o Sítio Natura e Museu Frans Kracjberg em Nova Viçosa. A região da Barra do Cahy, em Prado, foi o local da costa brasileira onde a esquadra de Pedro Álvares Cabral aproximou-se do continente americano pela primeira vez, tendo aportado mais ao norte em Porto Seguro devido a condições mais favoráveis. Esse importante aspecto histórico ainda não é devidamente explorado no município, como é em Porto Seguro.

Tabela 3.8.16 – Principais Atrativos Potenciais – Categoria Acontecimentos Programados (Nota)

|  |             |    |
|--|-------------|----|
| <i>Trekking da Barra Velha</i>                           |             |    |
|  | Caravelas   | 30 |
| <i>Observação de baleias e tartarugas em Nova Viçosa</i> |             |    |
|  | Nova Viçosa | 30 |
| <i>Trekking da Barra Nova</i>                            |             |    |
|  | Caravelas   | 30 |
| <i>Trilhas nas reminiscências de Mata Atlântica</i>      |             |    |
|  | Nova Viçosa | 28 |
| <i>Festival do Redescobrimento</i>                       |             |    |
|  | Prado       | 27 |

Fonte: FGV 2002

Na categoria de *acontecimentos programados* potenciais destacam-se o Trekking da Barra Velha e o da Barra Nova, ambos em Caravelas. Em Nova Viçosa são destaques a Observação de baleias e tartarugas e as Trilhas nas reminiscências de Mata Atlântica. O Festival do Redescobrimento aparece como importante destaque no município de Prado.

Tabela 3.8.17 – Principais Atrativos Potenciais – Categoria Manifestações-Culturais (Nota)

|  |             |    |
|--|-------------|----|
| <i>Corrida das Canoas</i>                    |             |    |
|  | Prado       | 27 |
| <i>Gastronomia Típica de Prado</i>           |             |    |
|  | Prado       | 26 |
| <i>Dança Afro-Indígena</i>                   |             |    |
|  | Alcobaça    | 25 |
| <i>Festa do Divino em Nova Viçosa</i>        |             |    |
|  | Nova Viçosa | 24 |
| <i>Gastronomia Típica de Nova Viçosa</i>     |             |    |
|  | Nova Viçosa | 24 |
| <i>Centro Cultural Golfinho</i>              |             |    |
|  | Mucuri      | 24 |
| <i>Festa das Pastorinhas</i>                 |             |    |
|  | Prado       | 24 |
| <i>Festa de Iemanjá</i>                      |             |    |
|  | Prado       | 24 |
| <i>Festa de São Sebastião em Nova Viçosa</i> |             |    |
|  | Nova Viçosa | 24 |

Fonte: FGV 2002

Na categoria de *manifestações culturais* potenciais, são destaques da Costa das Baleias a Corrida das Canoas em Prado e sua gastronomia. Também em Prado são destaques a Festa das Pastorinhas e a Festa de Iemanjá. Em Alcobaça, o grande potencial nesta categoria é a Dança Afro-Indígena. Em Nova Viçosa, as festas do Divino e de São Sebastião podem ser desenvolvidas como atrativos, assim como a gastronomia local. O Centro Cultural Golfinho é o destaque de Mucuri.

Tabela 3.8.18 – Principais Atrativos Potenciais – Categoria Natural (Nota)

|   |          |    |
|---|----------|----|
| <i>Parque Nacional do Descobrimento</i> | Prado    | 33 |
| <i>Recife das Lixas</i>                 | Alcobaça | 32 |
| <i>Rio Cahy</i>                         | Prado    | 31 |
| <i>Praia de Costa Dourada</i>           | Mucuri   | 31 |
| <i>Praia do Josuel</i>                  | Mucuri   | 31 |
| <i>Praia do Riacho Doce</i>             | Mucuri   | 31 |
| <i>Praia dos Lençóis</i>                | Mucuri   | 31 |
| <i>Praia da Cacimba do Padre</i>        | Mucuri   | 31 |
| <i>Rio Corumbau</i>                     | Prado    | 31 |

Fonte: FGV 2002

O Parque Nacional do Descobrimento é o principal atrativo potencial natural da Costa das Baleias. O parque localiza-se em Prado e ainda não possui estrutura de visitação para recepção dos turistas de maneira adequada. A região protegida pelo parque contém importantes áreas de conservação da Mata Atlântica e possui ainda significado histórico, com a possível exploração do tema do descobrimento do Brasil na estruturação do parque. Mucuri, com inúmeras belas praias ainda não utilizadas para fins turísticos, é outro grande destaque em termos de atrativos naturais potenciais.

### Ranking de Municípios por Categoria (por nota)

Com base nos atrativos classificados segundo suas respectivas categorias, as tabelas abaixo classificam os municípios segundo a pontuação total de seus atrativos potenciais.

Tabela 3.8.19 - Ranking de Municípios – Atrativos Potenciais – Categoria Histórico-Cultural (Nota)

| Rank | Município   | Pontuação |
|------|-------------|-----------|
| 1    | Prado       | 56        |
| 2    | Nova Viçosa | 53        |
| 3    | Alcobaça    | 47        |

Fonte: FGV 2002

Prado é o município com maior potencial turístico inexplorado na categoria histórico-cultural, seguido por Nova Viçosa. A Navegação da Costa do Descobrimento é o principal destaque.

Tabela 3.8.20 - Ranking de Municípios – Atrativos Potenciais – Categoria Acontecimentos Programados (Nota)

| Rank | Município   | Pontuação |
|------|-------------|-----------|
| 1    | Caravelas   | 60        |
| 2    | Nova Viçosa | 58        |
| 3    | Prado       | 51        |

Fonte: FGV 2002

Caravelas e Nova Viçosa aparecem como os municípios com maior potencial a ser explorado na categoria de acontecimentos programados. Trekking e observação de baleias e tartarugas aparecem como os principais atrativos potenciais dessa categoria.

Tabela 3.8.21 - Ranking de Municípios – Atrativos Potenciais – Categoria Manifestações Culturais (Nota)

| Rank | Município   | Pontuação |
|------|-------------|-----------|
| 1    | Prado       | 101       |
| 2    | Nova Viçosa | 72        |
| 3    | Alcobaça    | 46        |
| 4    | Mucuri      | 24        |

Fonte: FGV 2002

Na categoria manifestações culturais, Prado é mais uma vez o município que mais se destaca dentro da área analisada. Uma grande quantidade de festas e manifestações religiosas e populares que ainda não são apresentadas aos turistas, assim como a gastronomia da região, insuficientemente explorada, são responsáveis por essa posição de Prado.

Tabela 3.8.22 - Ranking de Municípios – Atrativos Potenciais – Categoria Natural (Nota)

| Rank | Município   | Pontuação |
|------|-------------|-----------|
| 1    | Mucuri      | 431       |
| 2    | Prado       | 278       |
| 3    | Alcobaça    | 186       |
| 4    | Nova Viçosa | 151       |
| 5    | Caravelas   | 82        |

Fonte: FGV 2002

Na categoria natural, Mucuri é o município com maior potencial inexplorado. Prado também tem destaque nessa categoria. O potencial de Mucuri justifica-se pela grande quantidade de praias de grande beleza no litoral sul do município, região de difícil acesso onde se verifica a formação de falésias que compõem um conjunto raro e de grande beleza cênica.

## Análise dos Produtos Turísticos Potenciais

A análise do conjunto de atrativos potenciais encontrados na Costa das Baleias, em conjunto com os atrativos efetivos, permite que sejam vislumbrados alguns tipos de produtos turísticos que seriam viabilizados com a consolidação da estrutura dos atrativos e dos meios de acesso a eles.

A grande diversidade de paisagens naturais da zona turística forma um corredor verde com muitas alternativas contemplativas, ecoturísticas e de aventura. Para aproveitar essa possibilidade, a conservação do patrimônio natural deve ser intensificada e a opção pelo turismo de natureza mais divulgada para o *trade* turístico.

Para que novos produtos sejam formatados por operadoras e agências, deve haver uma grande integração entre os municípios que compõem a zona turística. A integração deve-se dar tanto no que diz respeito ao tema estrategicamente determinado em função da análise criteriosa da oferta de atrativos efetivos e potenciais, quanto nos sistemas de transportes (marítimo-fluvial, ferroviário e rodoviário). Assim, os municípios devem direcionar os esforços para a consolidação de uma identidade comum à zona turística, baseada em seus aspectos naturais, e na integração física de seus municípios, para que os turistas possam acessar facilmente os atrativos existentes na região. Mesmo possuindo especificidades, o turismo na região também deve ser inserido no contexto do Pólo do Descobrimento, com a utilização dos aspectos históricos da região e de outros atrativos não baseados nos aspectos naturais como complemento do produto turístico.

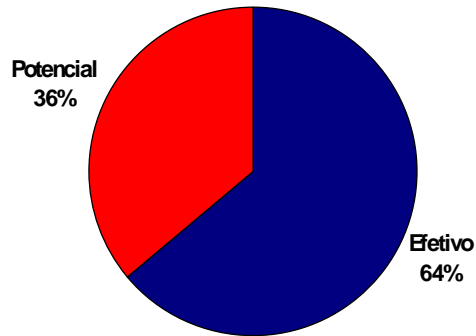
A própria promoção dos destinos, mesmo respeitando as particularidades de cada município, deve remeter ao conjunto dos municípios.

## Conclusão

A análise da vocação turística da Costa das Baleias, partindo de seus atrativos, foi feita até o momento de modo segmentado, considerando primeiramente os atrativos efetivos e depois os potenciais. No entanto, a análise deve ser feita de maneira conjunta, para que se tenha uma real idéia dos diferenciais competitivos da zona turística em relação a outros destinos.

Em relação ao número total de atrativos, o Gráfico 3.8.3 mostra que ainda há uma grande quantidade de atrativos não explorados:

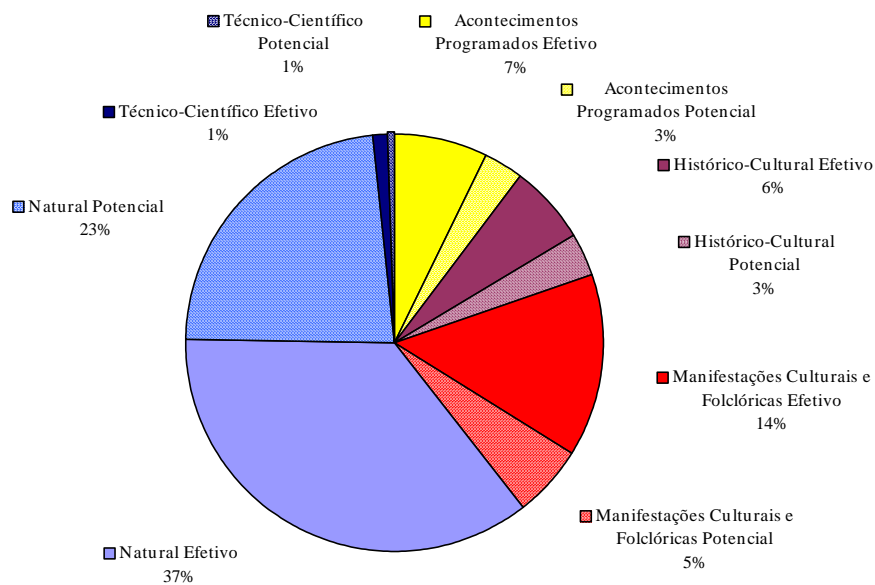
Gráfico 3.8.3- Atrativos Potenciais e Efetivos (Total) – Costa das Baleias



Fonte: FGV 2002

O Gráfico 3.8.4, por sua vez, identifica a quantidade de atrativos potenciais e efetivos em cada categoria, para o Costa das Baleias como um todo:

Gráfico 3.8.4- Atrativos Potenciais e Efetivos por Categoria (Total) – Costa das Baleias



Fonte: FGV 2002

### Destaques por categoria

Percebe-se que a consolidação do turismo na Costa da Baleias, apoiado primordialmente nos atrativos naturais e completado pelas manifestações culturais, pelos acontecimentos

programados e atrativos histórico-culturais em menor número, depende de um trabalho de desenvolvimento do grande número de atrativos potenciais existentes em todas essas categorias. Percebe-se que a Costa das Baleias manterá suas características já consolidadas, mas estará em condições de oferecer mais possibilidades aos turistas, tornando-se assim mais competitiva na captação de novos visitantes e fazendo com que o fluxo já existente permaneça por mais tempo na região, gerando assim mais impactos na economia regional.

As tabelas abaixo apresentam uma análise global dos atrativos da Costa das Baleias, por categoria, considerando a pontuação de cada município nos atrativos efetivos, potenciais e total:

Tabela 3.8.23 - Ranking Geral de Municípios – Categoria Histórico-Cultural (Nota)

| Rank | Município   | Pontuação Efetiva | Pontuação Potencial | Total |
|------|-------------|-------------------|---------------------|-------|
| 1    | Caravelas   | 242               | 0                   | 242   |
| 2    | Prado       | 169               | 56                  | 225   |
| 3    | Alcobaça    | 157               | 47                  | 204   |
| 4    | Nova Viçosa | 42                | -                   | 95    |

Fonte: FGV 2002

Tabela 3.8.24 - Ranking Geral de Municípios – Categoria Acontecimentos Programados (Nota)

| Rank | Município   | Pontuação Efetiva | Pontuação Potencial | Total |
|------|-------------|-------------------|---------------------|-------|
| 1    | Nova Viçosa | 260               | 58                  | 318   |
| 2    | Prado       | 177               | 51                  | 228   |
| 3    | Caravelas   | 90                | 60                  | 150   |
| 4    | Alcobaça    | 46                | -                   | 46    |

Fonte: FGV 2002

Tabela 3.8.25 - Ranking Geral de Municípios – Categoria Manifestações Culturais (Nota)

| Rank | Município   | Pontuação Efetiva | Pontuação Potencial | Total |
|------|-------------|-------------------|---------------------|-------|
| 1    | Prado       | 329               | 101                 | 430   |
| 2    | Alcobaça    | 367               | 46                  | 413   |
| 3    | Caravelas   | 339               | -                   | 339   |
| 4    | Mucuri      | 147               | 24                  | 171   |
| 5    | Nova Viçosa | 52                | 72                  | 124   |

Fonte: FGV 2002

Tabela 3.8.26 - Ranking Geral de Municípios – Categoria Natural (Nota)

| Rank | Município   | Pontuação |           | Total |
|------|-------------|-----------|-----------|-------|
|      |             | Efetiva   | Potencial |       |
| 1    | Prado       | 1892      | 278       | 2170  |
| 2    | Alcobaça    | 630       | 186       | 816   |
| 3    | Nova Viçosa | 592       | 151       | 743   |
| 4    | Caravelas   | 586       | 82        | 668   |
| 5    | Mucuri      | 165       | 431       | 596   |

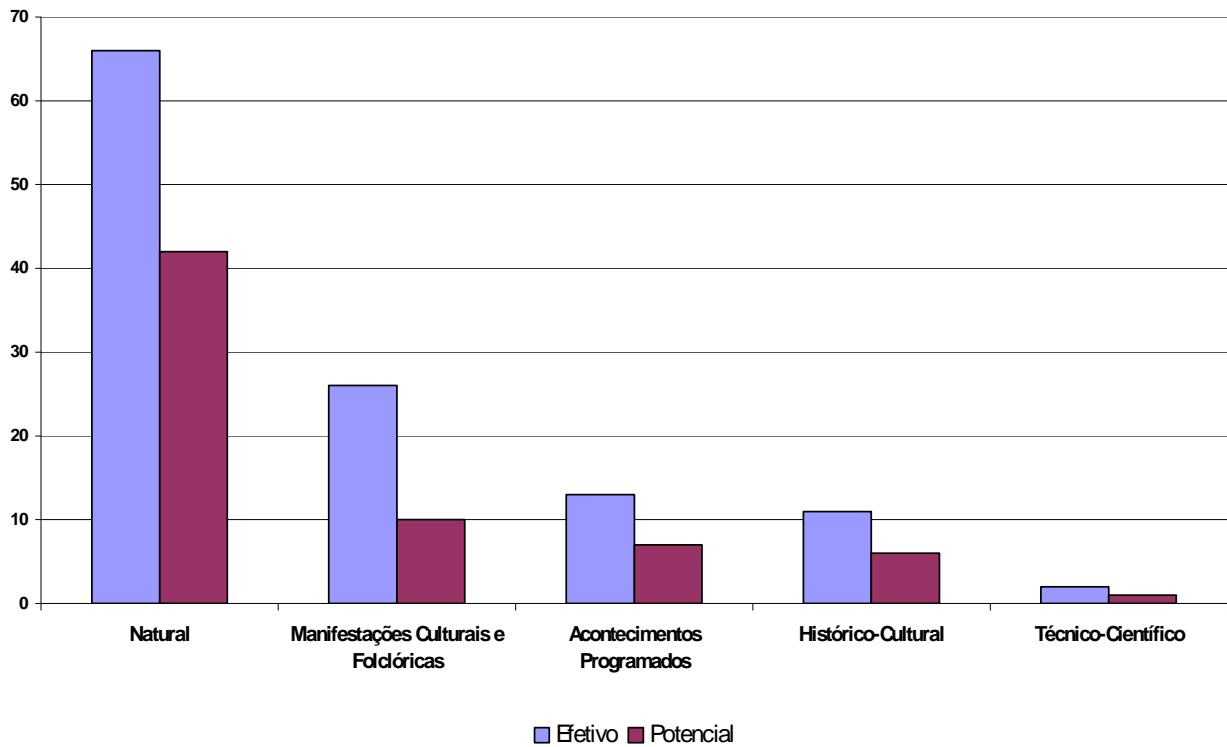
Fonte: FGV 2002

### Futuro da Costa das Baleias

As tabelas indicam que, em todas as categorias, o município de Prado é o que apresenta maior atratividade e potencial de desenvolvimento (com exceção da categoria manifestações culturais). No entanto, os dados das tabelas devem ser analisados com critério e servir apenas como complemento em uma análise conjunta de dados. Todos os municípios da Costa das Baleias apresentam um conjunto de atrativos que os credencia como localidades de grande potencial turístico. O Parque Nacional Marinho de Abrolhos, por exemplo, beneficia o turismo especialmente em Caravelas, como base de serviços.

A Costa das Baleias como um todo ainda apresenta um grande potencial de desenvolvimento turístico, no que se refere aos seus atrativos. O Gráfico 3.8.5, demonstra que há muitos atrativos naturais e manifestação culturais e folclóricas que podem ser aproveitados e incorporados a roteiros de visitação turística:

Gráfico 3.8.5- Atrativos Potenciais e Efetivos por Categoria – Costa das Baleias



Fonte: FGV 2002

Além do grande potencial ainda inexplorado em cada categoria, a Costa das Baleias também pode se beneficiar da complementação entre os atrativos e atividades. Se aproveitados de maneira sinérgica, os atrativos histórico-culturais agregam valor à experiência dos turistas que decidiram visitar a região motivados pelos atrativos naturais existentes. Essa possibilidade de sinergia entre as diferentes categorias de atrativos permite a captação de turistas com perfis de maior propensão a gastos. Também permite uma diversidade de alternativas de visitação, podendo gerar maior permanência média. Todos esses fatores contribuem para que os impactos positivos da atividade sejam maximizados e a comunidade local obtenha mais benefícios a partir do desenvolvimento do turismo.